

*Podér Ejecutivo*  
*Tucumán*

*San Miguel de Tucumán, 2 de agosto de 2005.-*

DECRETO N° 2.384 /3 (SH).-  
EXPEDIENTE N° 8610/110-C-04 y agreg.-

VISTO que por Ordenanza N° 1413 de fecha 18 de noviembre de 2004 de la Municipalidad de Yerba Buena, promulgada por Decreto Municipal N° 858 de fecha 24 de noviembre de 2004, se autoriza al señor Intendente de dicha Ciudad a transferir en donación al Superior Gobierno de la Provincia, un inmueble de propiedad de la Municipalidad de Yerba Buena ubicado en calle Jujuy y Güemes s/n° del Departamento Yerba Buena, e identificado con la siguiente Nomenclatura Catastral: Circunscripción: I, Sección: Z, Manz. 12T6, Parcela: I, Matrícula y Orden: 13.402/9862, Padrón: N° 677.762, e inscripta en el Registro Inmobiliario de la Provincia en la Matrícula Registral T-14.964; y

CONSIDERANDO:

Que la donación se realiza con el cargo del construir en el inmueble la Escuela Barrio Los Pinos, la que se realizará en el Marco del “ Programa Nacional 700 Escuela.”

Que según informe expedido por el Registro Inmobiliario, el dominio del Inmueble se encuentra inscripto a nombre de la Municipalidad de Yerba Buena, que fuera adquirido por donación aceptada mediante Ordenanza N° 415.

Que es del caso aceptar la donación del referido inmueble de conformidad a la citada Ordenanza..


Que a tal efecto resulta necesario designar al funcionario que en representación del Superior Gobierno de la Provincia suscriba la Escritura Traslativa de Dominio.


Por ello, y en merito a el Dictamen Fiscal N° 1704 de fecha 27 de junio de 2005, a fs. 23 de estos actuados,

EL GOBERNADOR DE LA PROVINCIA

DECRETA

**ARTICULO 1°.-:** Acéptase la donación efectuada por la MUNICIPALIDAD DE YERBA BUENA, a favor del Superior Gobierno de la Provincia, de un inmueble ubicado en el Departamento Yerba Buena, en calle Jujuy y Güemes s/n, identificado como Manzana “F” del Plano de Unificación y División N° 18.039/91, registrado mediante Expediente N° 9849/D/P-91, con las siguientes medidas y linderos: desde el

  
C.P. JORGE GUSTAVO JIMENEZ  
MINISTRO DE ECONOMIA

  
C.P. EDUARDO SAMIÉL GARVICH  
Secretario de Estado de

*Poden Ejecutivo*  
*Tucumán*

*San Miguel de Tucumán,*

Cont. Decreto N° 2.384 /3(S.H).-

Ref.: Expte N° 8610/110-C-04 y agreg.-

//2.-

punto 20 al 19: 6 Mts. , del punto 19 al 142: 113,12 Mts., del punto 142 al 141: 6 Mts., del punto 141 al 140: 129,52 Mts., del Punto 140 al 139. 6 Mts., del Punto 139 al 138: 113,12 Mts., del punto 138 al 143: 6 Mts y del punto 143 al 20: 129, 52 Mts. Linda al Norte., Sur, Este y Oeste con Calle Pública. Superficie según Mensura: 16.744,8448 M2. Nomenclatura Catastral: Circunscripción: I – Sección Z – Manzana: 12T 6 – Parcela 1 – Padrón 677.762 – Matricula Catastral 13.402 – Orden 9862. Inscripción Dominial en la Dirección del Registro Inmobiliario en la Matrícula Registral T – 14.964 a nombre de la Municipalidad de Yerba Buena.

**ARTICULO 2º.-** El inmueble cuya donación se acepta, descripto en el Artículo precedente, será con cargo a la construcción de la Escuela Barrio Los Pinos, dentro del “Programa Nacional 700 Escuelas.”


**ARTICULO 3º.-** Autorízase a Escribanía de Gobierno a realizar la pertinente escritura y designase al Director de la Dirección General de Catastro para suscribir la Escritura respectiva.

**ARTICULO 4º.-** Dese las gracias a la Municipalidad de Yerba Buena por tan importante aporte.


**ARTICULO 5º.-** El presente Decreto será refrendado por el señor Ministro de Economía y firmado por el señor Secretario de Estado de Hacienda.-

**ARTICULO 6º .-** : Dese al Registro Oficial de Leyes y Decretos, comuníquese, publíquese en el Boletín Oficial y archívese.-


P.S.



C.P.N. JORGE GUSTAVO JIMENEZ  
MINISTRO DE ECONOMIA



C.P.N. JOSE JORGE ALPEROVICH  
GOBERNADOR DE TUCUMAN



C.P.N. EDUARDO SAMUEL GARVICH  
Secretario de Estado de Hacienda